

# あなたのまちの新エネルギー

New energy in your town

## 住宅用太陽光発電システム設置MAP

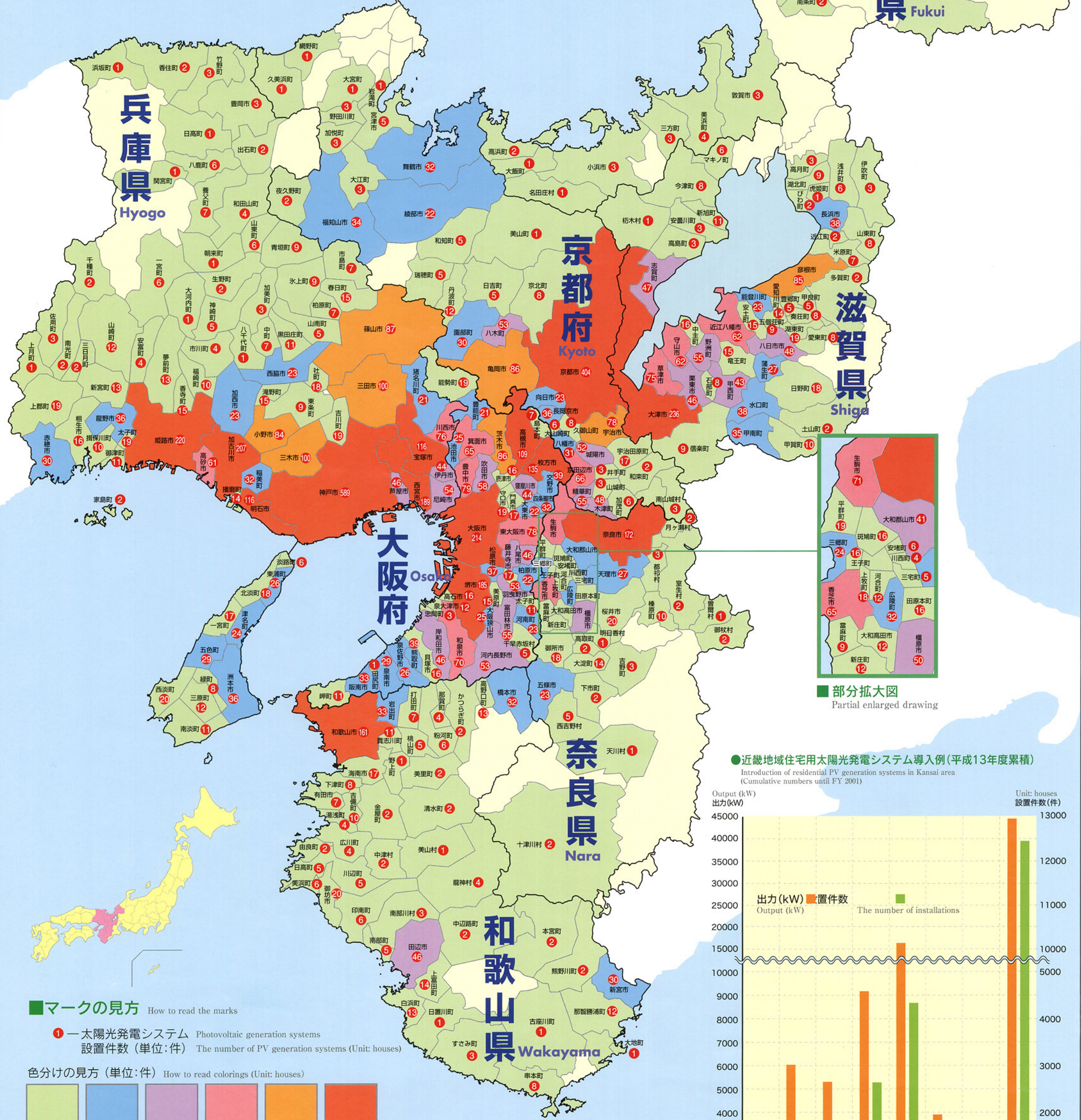
Installation map of residential photovoltaic generation systems

### 近畿地域版 Kansai area version

このマップには、経済産業省が(財)新エネルギー財団を通じて実施している補助事業により設置された一般住宅用太陽光発電システムの市町村別設置数を表記しています。(平成6年度から平成12年度の累積) 設置数は年々増加しており、管内の313市町村において“小さな発電所”が稼働中です。

This map shows the number of residential photovoltaic generation systems in municipalities of Kansai area which were installed in a subsidiary project conducted by the Ministry of Economy, Trade and Industry through the New Energy Foundation (Cumulative numbers from FY 1994 to 2000).

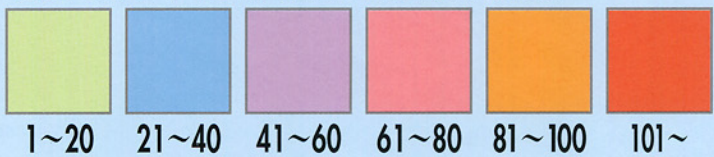
The number is increasing year by year, and "small power plants" are in operation in 313 municipalities.



#### マークの見方 How to read the marks

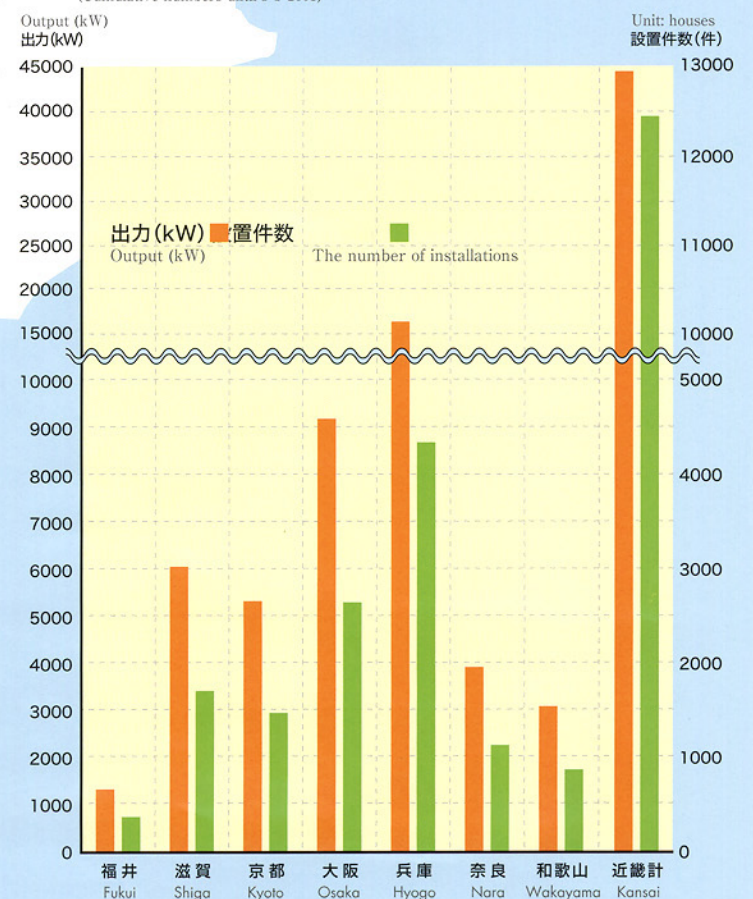
- ① 一太陽光発電システム Photovoltaic generation systems
- 設置件数 (単位: 件) The number of PV generation systems (Unit: houses)

#### 色分けの見方 (単位: 件) How to read colorings (Unit: houses)



部分拡大図 Partial enlarged drawing

●近畿地域住宅用太陽光発電システム導入例 (平成13年度累積) Introduction of residential PV generation systems in Kansai area (Cumulative numbers until FY 2001)



PVかんさい  
関西光発電普及推進委員会  
PV-Kansai